

Никола Крунић*, Маја Максин**



У пројекат *Јачање капацитета за унапређење територијалне атрактивности Дунавског региона – АТРАКТИВНИ ДУНАВ (Improving Capacities for Enhancing Territorial Attractiveness of the Danube Region: ATTRACTION DANUBE, DTP1-270-4)*, Република Србија је укључена преко Института за архитектуру и урбанизам Србије (ИАУС). Пројекат из Програма дунавске сарадње (INTERREG, *Danube Transnational Programme*) суфинансиран је од стране фондова Европске уније (ERDF, IPA), а више детаља доступно је на страници <http://www.interreg-danube.eu/attractive-danube>.

Овим пројектом, у периоду од јануара 2017. до јуна 2019. год., јачају се институционални капацитети за стратешко планирање и унапређење управљања територијалним развојем. Такође, 11 држава Дунавског региона, трансграничном сарадњом и подизањем капацитета управљања на свим нивоима, унапређује атрактивност региона и држава у погледу квалитета живота становништва, развоја пословања и туризма.

Током трајања пројекта, свака земља учесница, кроз процес јавне партиципације - серије радионица са представницима институција свих нивоа управљања (од локалног до националног, затим универзитета и института, привреде, туризма и невладиних организација и др.), настоји да утврди скуп релевантних националних индикатора за праћење трендова територијалне атрактивности.

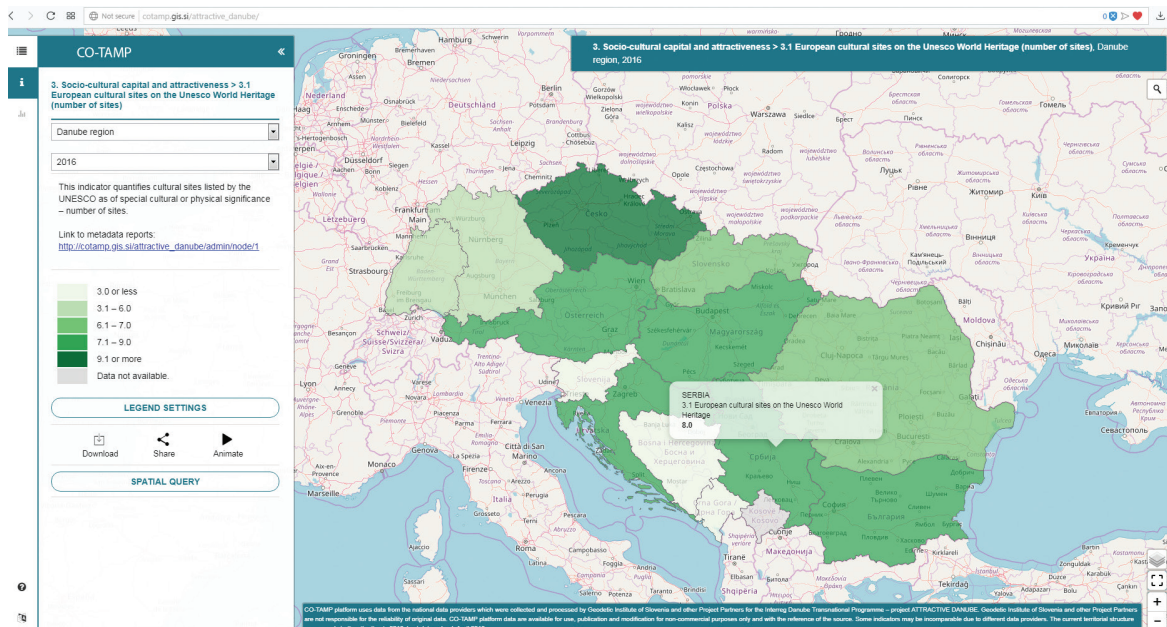
The Republic of Serbia is included in the project "Improving Capacities for Enhancing Territorial Attractiveness of the Danube Region": ATTRACTION DANUBE (DTP1-270-4) through the Institute of Architecture and Urban & Spatial Planning of Serbia (IAUS). The project, within the INTERREG Danube Transnational Programme, was co-financed by European Union funds (ERDF, IPA). For more details, see <http://www.interreg-danube.eu/attractive-danube>.

This project, set to last from January 2017 to June 2019, strengthens institutional capacities for strategic planning and better territorial development management. Also, 11 countries in the Danube region are enhancing their attractiveness, and that of the region, with regard to the population's quality of life and business and tourism development, through trans-border cooperation and improvement of management capacities at all levels.

During the project, every participating country strives to establish a set of relevant national indicators for monitoring territorial attractiveness trends, through a public participatory process – a set of workshops with representatives of institutions at all governance levels (from local to national, universities, institutes, corporates, tourism and non-governmental organisations, etc.).

* др Никола Крунић, научни сарадник, Институт за архитектуру и урбанизам Србије, nikola@iaus.ac.rs

** Проф. др Марија Максин, Институт за архитектуру и урбанизам Србије, maja@iaus.ac.rs



Резултат партиципативног процеса одабира релевантних националних индикатора територијалне атрактивности је формирање интернет ГИС платформе под називом ТАМП – платформа за мониторинг територијалне атрактивности (Territorial Attractiveness Monitoring Platform), на два просторна нивоа:

Национална ТАМП (Н-ТАМП) која покрива сваку земљу учесницу пројекта (страница за Србију је <http://tamp.gis.si/serbia/>) и Заједничка ТАМП (КО-ТАМП) која покрива заједно све земље Дунавског региона учеснице пројекта (11 земаља, http://cotamp.gis.si/attractive_danube/).

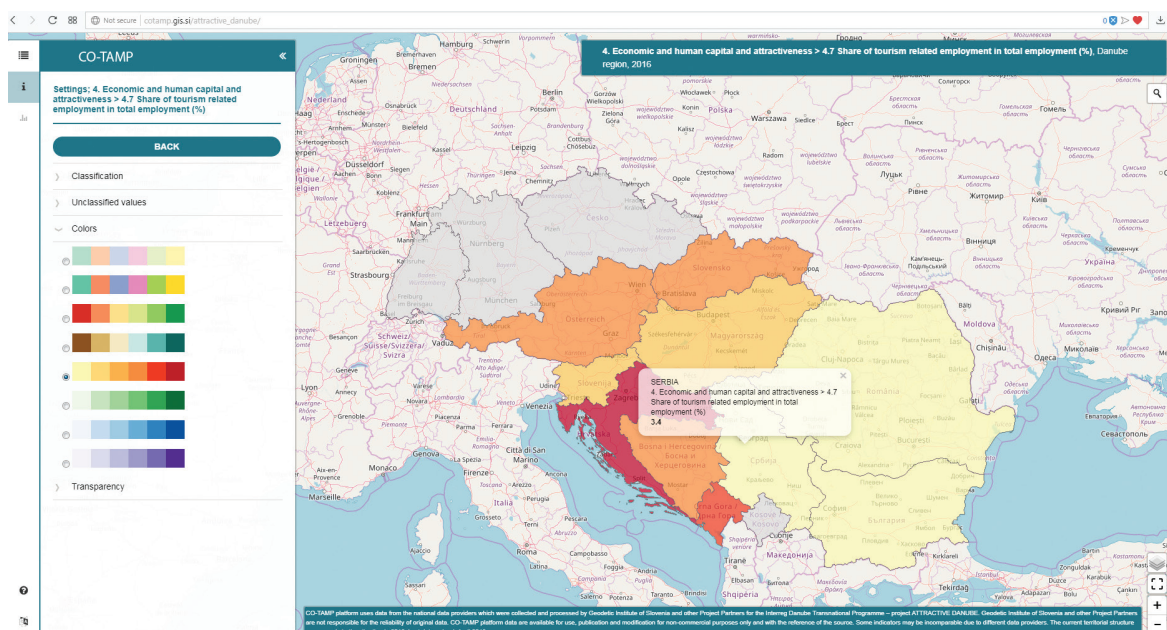
Путем ових платформи, индикатори територијалне атрактивности су доступни заинтересованим корисницима у циљу подршке процесу доношења одлука у стратешком планирању и управљању територијалним развојем на свим

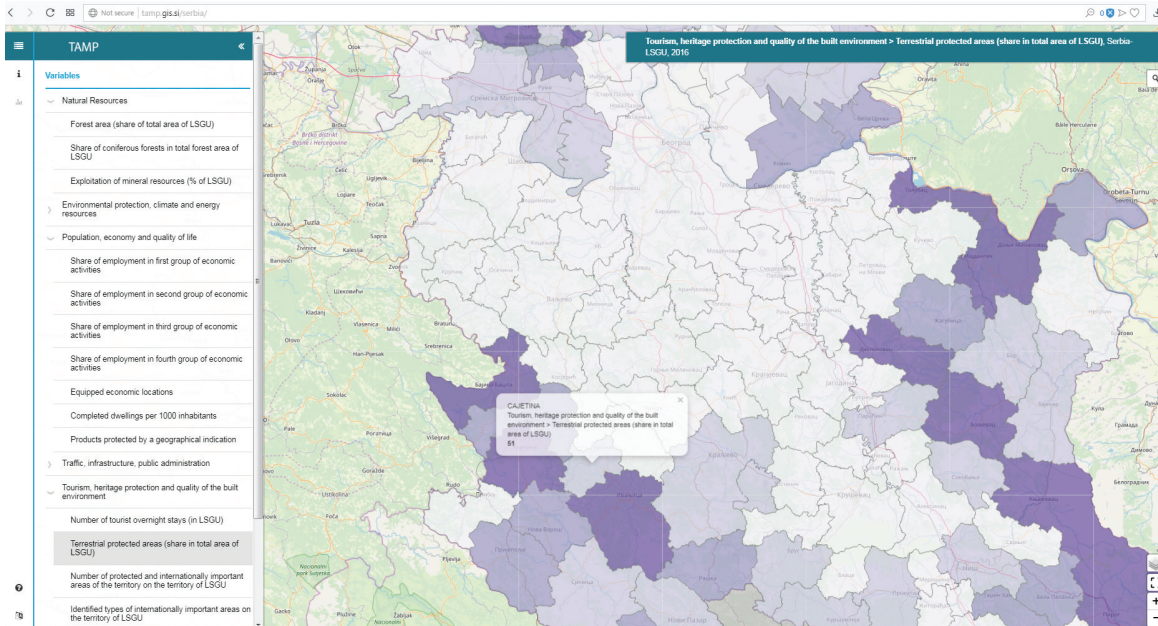
територијалним нивоима. Партиципативни процес избора релевантних националних индикатора атрактивности резултирао је стварањем онлајн ГИС платформе под називом ТАМП – Територијална атрактивности Мониторинг Платформа, на два просторна нивоа:

Национална ТАМП (Н-ТАМП), која покрива сваку земљу учесницу пројекта (страница за Србију је <http://tamp.gis.si/serbia/>), и

Зачиничка ТАМП (КО-ТАМП), која покрива заједно све земље Дунавског региона учеснице пројекта (11 земаља, http://cotamp.gis.si/attractive_danube/).

Ове платформе омогућавају заинтересованим корисницима приступ територијалним индикаторима атрактивности са циљем подршке процесу доношења одлука у стратешком планирању и управљању територијалним развојем на свим





нивоима управљања у земљама Дунавског региона. Обе платформе биће ажуриране до краја 2022. године.

Полазећи од тога да свака територија има јединствен потенцијал за развој, који би требало користити за позиционирање у односу на конкурентско окружење других региона, систем показатеља територијалне атрактивности представља алат за доношење одлука заснованих на чињеницама којима ће се унапредити атрактивност Дунавског региона у целини и његових држава члица појединачно.

У последњој години реализације пројекта биће припремљен приручник за коришћење ТАМП платформи са препорукама за њихову примену у процесу доношења одлука. Тиме ће се омогућити континуирано праћење динамичног територијалног развоја Дунавског региона и унапредити његова атрактивност.

Danube Region countries. Both platforms will be updated at least until the end of 2022.

Given that every territory has unique potential for development that should be used to position it in relation to the competitive environment of other regions, the system of territorial attractiveness indicators is a tool for making decisions based on facts, which will improve the attractiveness of the Danube Region as a whole, and of its individual member countries.

During the final year of the project's implementation, a handbook for using TAMP platforms will be prepared, with recommendations for their application in the decision-making process. This will allow for continuous monitoring of the dynamic territorial development of the Danube Region and improve its attractiveness.

